







# NOTA DE SERVIÇO - SINALIZAÇÃO VERTICAL

TRECHO 02			
PLACAS	DIMENSÃO CÓDIGO	QUANTIDADES	
		PLACAS	SUORTES
SINALIZAÇÃO DE OBRA EM DESVIO			
	Ø 0,80	*02	*02
	1,00 x 0,60	01	01
	1,00 x 0,60	*01	*01
	1,00 x 0,60	*01 01	*01 01
	2,00 x 1,00	*01	*01
	2,00 x 1,00	*01	*01

## QUANTITATIVOS

### 1- SINALIZAÇÃO VERTICAL



PLACAS Ø = 0,80 - 2\* unid.  
PLACAS 1,00 x 0,60 - 2\* + 1 unid.  
PLACAS 2,00 x 1,00 - 2\* unid.  
SUPORTE SIMPLES - 6\* + 1 unid.

### 2 - SINALIZAÇÃO COMPLEMENTAR

BALIZADORES PISCANTES - 8\* + 2 unid.  
BALIZADORES REFLETIVOS - 7\* unid.  
CERCA DE ISOLAMENTO - 92,00m.

\* Placas e suportes que serão reaproveitados do TRECHO 01.

OBS.: Para fins de reaproveitamento das placas de obras, foi considerada uma vida útil de aproximadamente 1 ano a partir da implantação no trecho.

R00	Versão inicial	FEV/15	Eng°. Fernando
REVISÃO	OBSERVAÇÕES	DATA	VISTO
	<b>PREFEITURA MUNICIPAL DE PELOTAS</b> UNIDADE DE GERENCIAMENTO DE PROJETOS - UGP		
<b>P R O J E T O  D E  M O B I L I D A D E  U R B A N A</b> Eduardo Leite - Prefeito Municipal   Jair Seidel - Secretário Executivo da UGP			
PROJETO: INCORP CONSULTORIA E ASSESSORIA LTDA.		ARQUIVO: MUJK-04-PESOR02.dwg	
RESPONSÁVEL TÉCNICO: ENGº JOSÉ CARLOS TEIXEIRA TEDESCO    CREA: 005546/RS		DATA: NOV/2015	
PROJETO EXECUTIVO		ESCALA: S/E	
TRECHO: ZONA URBANA DO MUNICÍPIO DE PELOTAS/RS		REVISÃO: R02	
<b>AVENIDA JUSCELINO KUBITSCHKE DE OLIVEIRA</b>		PRANCHA: <b>05/06</b>	
NOTA DE SERVIÇO PROJETO DE SINALIZAÇÃO DE OBRAS - TRECHO 2			